



#### LEGENDA:



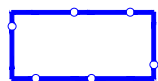
S001–Multifunkční hřiště



S002–Zpevněné plochy



S003–Vsakovací zařízení



Hranice zájmového území



Hlavní vstup do prostor multifunkčního hřiště



Vedlejší vstup do prostor multifunkčního hřiště



Staveništní příjezd přes stávající bránu



±0,000 = +226,770 m.n.m.

VYPRACOVAL:

Ing. Jiří Krasnovský

ZODP. PROJEKTANT:

Ing. Martin Janoušek



Kotojedská 2588, 767 01 Kroměříž

INVESTOR:

SMO, Ostrava–Jih, Horní 791/3, 700 30 Ostrava–Hrabůvka

MÍSTO STAVBY:

Parc. č. 287/20, 287/29, 287/28, 308, k.ú. Zábřeh nad Odrou



**OSTRAVA!!!**  
OSTRAVA-JIH

ČÁST PD:

C. SITUAČNÍ VÝKRESY

FORMÁT:

1xA4

NÁZEV AKCE:

Hřiště za školou, ul. V Zálomu

DATUM:

10/2021

STUPEŇ PD:

DPS

NÁZEV VÝKRESU:

SITUAČNÍ VÝKRES ŠIRŠÍCH VZTAHŮ

MĚŘÍTKO:

1:750

ČÍSLO VÝKRESU:

C.1